

૧૧

ગુજરાત સરકાર
નર્મદા, જળ સંપત્તિ, પાણી પુરવઠા અને કલ્પસર વિભાગ
સચિવાલય, ગાંધીનગર
જાહેરનામું

જમીન સંપાદન પુનઃસ્થાપન અને પુનઃવસવાટમાં વાજબી વળતર અને પારદર્શિકતાનો અધિકાર અધિનિયમ, ૨૦૧૩ (૨૦૧૩નો ૩૦ મો)

જિલ્લો:— પાટણ

ક્રમાંક:જસં/૨૦/૧૭/પાટણ/૭૮૧/૨/મ

તા. - ૫/૭/૨૦૧૭

આ સાથેની અનુસુચિત દર્શાવવામાં આવેલ જમીનોની જાહેર હેતુ માટે એટલે કે, નર્મદા યોજનાની વરણોસરી માઈનોર -૧ નહેરના બાંધકામ માટે જરૂર પડવાનો સંભવ છે એવું ગુજરાત સરકારને જણાય છે.

૧. તેથી જમીન સંપાદન પુનઃસ્થાપન અને પુનઃવસવાટમાં વાજબી વળતર અને પારદર્શિકતાનો અધિકાર અધિનિયમ, ૨૦૧૩ (૨૦૧૩નો ૩૦મો) (જેનો આમાં હવે પછી " સદરહુ અધિનિયમ" તેમ ઉલ્લેખ કરવામાં આવેલ છે તે)ની કલમ-૨(૧) અન્વયે ગુજરાત સરકાર આથી ઉક્ત જમીનો ઉપરોક્ત આંતરમાળખાકીય પ્રોજેક્ટના જાહેર હેતુ માટે કાયદાનુસાર સંપાદન કરવાનો ઈરાદો જાહેર કરે છે.
૨. હવે જ્યારે ઉક્ત અનુસુચિત જમીનમાં સુચિત પ્રોજેક્ટ નર્મદા યોજનાની વરણોસરી માઈનોર -૧ નહેરના બાંધકામ જાહેર હેતુ માટે જમીન સંપાદન માટેની દરખાસ્ત રજૂ થયેલ છે, ત્યારે આ પ્રોજેક્ટ માટે સંપાદન કરવાની થતી ઉપરોક્ત ઓછામાં ઓછી જમીનનો અનુસૂચિ મુજબનો કુલ વિસ્તાર હે.૦-૨૩-૨૭ ચો.મી. છે અને તે પાટણ જિલ્લાની હદમાં આવેલ છે.
૩. હવે જ્યારે, ઉપરોક્ત આંતરમાળખાકીય પ્રોજેક્ટ માટે સદરહુ સંપાદન કરવાની થતી ક્ષેત્રફળ વિસ્તાર હે.૦-૨૩-૨૭ ચો.મી. જમીનને "સદરહુ અધિનિયમના" પ્રકરણ-૨ અને ૩ ની જોગવાઈઓની અમલવારીમાંથી મુક્તિ આપવાનું રાજ્ય સરકારને જાહેર હિતમાં આવશ્યક જણાય છે.
૪. તેથી " સદરહુ અધિનિયમની " કલમ-૧૦(એ) (જમીન સંપાદન પુનઃસ્થાપન અને પુનઃવસવાટમાં વાજબી વળતર અને પારદર્શિકતાનો અધિકાર અધિનિયમ, ૨૦૧૩) ગુજરાત સુધારા અધિનિયમ-૧૬) (૨૦૧૬ નો ગુજરાત અધિનિયમ નં. ૧૨ ની કલમ-૩ થી દાખલ કરેલ)થી મળેલ અધિકારો અન્વયે, રાજ્ય સરકાર આથી જાહેર હિતમાં નર્મદા યોજનાની વરણોસરી માઈનોર -૧ નહેરના આંતરમાળખાકીય પ્રોજેક્ટ માટે સંપાદન કરવાની થતી નીચે જણાવેલ અનુસૂચિમાં સમાવિષ્ટ થયેલ ક્ષેત્રફળ વિસ્તાર હે.૦-૨૩-૨૭ ચો.મી. જમીનને " સદરહુ અધિનિયમ" ના પ્રકરણ-૨ અને ૩ ની જોગવાઈઓની અમલવારીમાંથી મુક્તિ આપે છે.

અનુસૂચિ : (આ સાથે સામેલ છે)


: અનુસુચિ :-


વળતર કેસ નં. ૧૨/૨૦૧૭ તારીખ. ૫/૭/૨૦૧૭


જિલ્લો:- પાટણ તાલુકો:- સાંતલપુર, ગામ:- વરણોસરી

બ્લોક નંબર	જરૂરી જમીનોનું ક્ષેત્રફળ (હે.આરે.ચો.મી.)	જે માટે જમીનો જરૂરી હોય તે જાહેર હેતુ
165	0.0859	સરદાર સરોવર નર્મદા નિગમ લી.
168	0.1468	હસ્તકની વરણોસરી માઈનોર - ૧ નહેરના બાંધકામ માટે.
Total-2	0.2327	

ગુજરાતના રાજ્યપાલના હુકમથી અને તેમના નામે


નાયબ કલેક્ટર અને
ખાસ જમીન સંપાદન અધિકારી
નર્મદા યોજના, પાટણ


અધિક કલેક્ટર (નર્મદા)
અમદાવાદ


ઉપ સચિવ (જ.સં.)
નર્મદા, જળ સંપતિ, પાણી પુરવઠા
અને કલ્પસર વિભાગ
ગાંધીનગર

21

GOVERNMENT OF GUJARAT
Narmada, Water Resources, Water Supply & Kalpsar Department
Sachivalaya, Gandhinagar

Notification

(The Right to Fair compensation and Transparency in Land Acquisition Rehabilitation and Resettlement Act-2013(30 of 2013))

District : Patan

NO:LAQ/2017/Patan/781/2/M

Dt. 5/7/2017

Where it appears to the Government of Gujarat that, the, land specified in the SCHEDULE annexed hereto, is likely to be needed for public purpose viz, for the purpose of Construction "**For Varnosari Minor -1** of Narmada Project

- (1) Now there fore in exercise of the powers conferred by sub-section(i) of section 2 of " The Right to Fair Compensation and Transparency in Land Acquisition Rehabilitation and Resettlement Act,2013(30 of 2013) (herein after referred to as THE ACT) it is hereby notified that the Government of Gujarat intends to acquire the said land for the public purpose of Construction of **Varnosari Minor -1** of Narmada Project
- (2) Now whereas proposal is made for acquit ion of the above mentioned scheduled land for the purpose of Construction of **Varnosari Minor -1** of Narmada Project The bare minimum area of land to be acquired as per SCHEDULE For the project is H **0-23-27** Sq.mtr of **Village Varnosari Taluka. Santalpara District-patan**
- (3) Now Whereas it appears to the State Government that it is expedient to exempt in public interest to the area to H **0-23-27** Sq. mtr of land to be acquired for the above stated infrastructure project from the application of the provision of chapter II and III of the Act.
- (4) Now therefore in exercise of the power conferred by section 10(A) of the Act instead by section-3 of the Right to Fair Compensation and Transparency in Land Acquisition Rehabilitation and Resettlement Act-2013 (Gujarat Amendment Act-2016) (Gujarat Act No 12 OF 2016) The Government of Gujarat hereby exempt in public interest to the area of H **0-23-27** sq. mtr. land comprised in below mentioned SCHEDULE to be for Construction fo **Varnosari Minor -1** of Narmada Project from the application of the provision of chapter II and III of the Act.

SCHEDULE

(Separate attached here with)

SCHEDULE

Case No:- 12/2017

Date. 5/7/2017

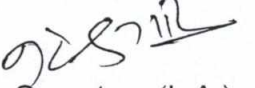
District: Patan, Taluka: Santalpur, Village: Varnosari

Block /Survey No	Approximate area of the lands required (H.Are. Sq. M)	Public Purpose for which the lands are needed
165	0.0859	under Sardar Sarovar Narmrda Nigam Limited) The Construction fo Varnosari Minor -1
168	0.1468	
Total-2	0.2327	

By order and in the Name of Governor of Gujarat


Deputy Collector &
Special Land Acquisition Officer
Narmada Project
Patan


Add. Collector
Narmada Project
Ahmadabad


Under Secretary (L.A.)
Narmada Water
Resources, Water Supply &
Kalpsar Department
Gandhinagar