

ગુજરાત સરકાર
નર્મદા, જળસંપત્તિ, પાણી પુરવઠા અને કલ્પસર વિભાગ
સચિવાલય, ગાંધીનગર
જાહેરનામું

જમીન સંપાદન પુનઃસ્થાપન અને પુનર્વસવાટમાં વાજબી વળતર અને પારદર્શિતાનો અધિકાર
અધિનિયમ-૨૦૧૩ (૨૦૧૩નો ૩૦મો)

જીલ્લો : સુરેન્દ્રનગર

ક્રમાંક : જસં/૨૦૧૭/સુ.નગર/૭૭૮/૪/મ

તારીખ : ૧૬/૭/૨૦૧૭

આ સાથેની અનુસૂચિમાં દર્શાવવામાં આવેલ જમીનોની જાહેર હેતુ માટે એટલે કે નર્મદા યોજનાની સૌરાષ્ટ્ર શાખા નહેરની વલ્લભીપુર શાખા નહેરમાંથી નીકળતી પ્રશાખા મીઠાપુર ડિસ્ટ્રી.(ડી-૧૦)ની સાંકળ ૩૨૫૭ થી ૩૩૪૨ નહેર ના બાંધકામ માટે જરૂર પડવાનો સંભવ છે એવું ગુજરાત સરકારને જણાય છે.

- ૧) તેથી જમીનસંપાદન પુનઃસ્થાપન અને પુનર્વસવાટમાં વાજબી વળતર અને પારદર્શિતાનો અધિકાર અધિનિયમ-૨૦૧૩(૨૦૧૩નો૩૦મો)(જેનો આમાં હવે પછી "સદરહુ અધિનિયમ"તેમ ઉલ્લેખ કરવામાં આવેલ છે તે) ની કલમ-૨(૧) અન્વયે ગુજરાત સરકાર આથી ઉકત જમીનો ઉપરોક્ત આંતરમાળખાકીય પ્રોજેક્ટના જાહેર હેતુ માટે કાયદાનુસાર સંપાદન કરવાનો ઈરાદો જાહેર કરે છે.
- ૨) હવે જ્યારે ઉકત અનુસૂચિત જમીનમાં સૂચિત પ્રોજેક્ટ નર્મદા યોજનાની સૌરાષ્ટ્ર શાખા નહેરની વલ્લભીપુર શાખા નહેરમાંથી નીકળતી પ્રશાખા મીઠાપુર ડિસ્ટ્રી.(ડી-૧૦)ની સાંકળ ૩૨૫૭ થી ૩૩૪૨ માટે જમીન સંપાદન માટેની દરખાસ્ત રજૂ થયેલ છે, ત્યારે આ પ્રોજેક્ટ માટે સંપાદન કરવાની થતી ઉપરોક્ત ઓછામાં ઓછી જમીનનો અનુસૂચિ મુજબનો કુલ વિસ્તાર હે.૦-૧૭-૮૫ ચો.મી.છે અને તે સુરેન્દ્રનગર જીલ્લાના લીંબડી તાલુકાના ગામ જાંબુ ની હદમાં આવેલ છે.
- ૩) હવે જ્યારે, ઉપરોક્ત આંતરમાળખાકીય પ્રોજેક્ટ માટે સદરહુ સંપાદન કરવાની થતી ક્ષેત્રફળ વિસ્તાર હે.૦-૧૭-૮૫ ચો.મી.જમીનને "સદરહુ અધિનિયમ"ના પ્રકરણ-૨ અને ૩ની જોગવાઈઓની અમલવારીમાંથી મુક્તિ આપવાનું રાજ્ય સરકારને જાહેર હિતમાં આવશ્યક જણાય છે.
- ૪) તેથી "સદરહુ અધિનિયમ"ની કલમ-૧૦(એ) (જમીન સંપાદન પુનઃસ્થાપન અને પુનર્વસવાટમાં વાજબી વળતર અને પારદર્શિતાનો અધિકાર અધિનિયમ-૨૦૧૩)(ગુજરાત સુધારા અધિનિયમ-૨૦૧૬) (૨૦૧૬નો ગુજરાત અધિનિયમ નં.૧૨ ની કલમ-૩ થી દાખલ કરેલ) થી મળેલ અધિકારો અન્વયે રાજ્ય સરકાર આથી જાહેર હિતમાં નર્મદા યોજનાની સૌરાષ્ટ્ર શાખા નહેરની વલ્લભીપુર શાખા નહેરમાંથી નીકળતી પ્રશાખા મીઠાપુર ડિસ્ટ્રી.(ડી-૧૦) ની સાંકળ ૩૨૫૭ થી ૩૩૪૨ નહેરના આંતરમાળખાકીય પ્રોજેક્ટ માટે સંપાદન કરવાની થતી નીચે જણાવેલ અનુસૂચિમાં સમાવિષ્ટ થયેલ ક્ષેત્રફળ વિસ્તાર હે.૦-૧૭-૮૫ ચો.મી.જમીનને "સદરહુ અધિનિયમ"ના પ્રકરણ-૨ અને ૩ની જોગવાઈઓની અમલવારીમાંથી મુક્તિ આપે છે.

|| - : અનુસૂચિ :- (આ સાથે સામેલ છે)

-: અનુસૂચિ :-


કેસ નંબર : ૦૨/૨૦૧૭


તારીખ : ૧૬/૭/૨૦૧૭


જિલ્લો : સુરેન્દ્રનગર તાલુકો : લીંબડી મોજ : જાંબુ

બ્લોક નંબર /સર્વેનંબર	જરૂરી જમીનોનું ક્ષેત્રફળ (હે.આરે.ચો.મી.)	જે જાહેર હેતુ માટે જમીનની જરૂર છે તે જાહેર હેતુ
સ.નં.૧૮૭૭/પૈ./૩૯	૦-૧૭-૮૫	સરદાર સરોવર નર્મદા નિગમ લી. હસ્તક ની નર્મદા યોજનાની સૌરાષ્ટ્ર શાખા નહેરની વલ્લભીપુર શાખા નહેરમાંથી નીકળતી પ્રશાખા મીઠાપુર ડિસ્ટ્રી.(ડી-૧૦) ની સાંકળ ૩૨૫૭ થી ૩૩૪૨ નહેરના બાંધકામ માટે

ગુજરાતના રાજ્યપાલના હુકમથી અને તેમના નામે


નાયબ કલેક્ટર અને
ખાસ જમીન સંપાદન અધિકારી
નર્મદા યોજના
સુરેન્દ્રનગર


અધિક કલેક્ટર(નર્મદા)
અમદાવાદ


ઉપસચિવ (જ.સં.)
નર્મદા,જળસંપત્તિ,પાણી પુરવઠા અને
કલ્પસર વિભાગ
ગાંધીનગર

૧૫

Government Of Gujarat
Narmada, Water Resources, Water Supply & Kalpsar Department
Sachivalaya, Gandhinagar

Notification

(The Right to Fair Compensation and Transparency in land Acquisition Rehabilitation and Resettlement Act-2013 (30 OF 2013))

District : Surendranagar

No : LAQ/2017/SNR/778/4/M

Date : ૧૪/૭/૨૦૧૭

Where it appears to the Government Of Gujarat that the land specified in the SCHEDULE annexed here to likely to be needed for public purpose viz for the purpose of Construction of Saurashtra Branch canal's Vallabhipur Branch Canal, Branch Minor of Mithapur Distri.(D-10) Chain 3257 to 3342 of Narmada Project.

- (1) Now therefore in exercise of the powers conferred By sub-section(1)Of section-2 Of the The Right to Fair Compensation and Transparency in land Acquisition Rehabilitation and Resettlement Act-2013(30 OF 2013))(here in after referred to as "THE ACT") it is hereby notified that the Government Of Gujarat intends to acquire the said Land for the public purpose of Construction of Saurashtra Branch canal's Vallabhipur Branch Canal Branch Minor of Mithapur Distri.(D-10) Chain 3257 to 3342 of Narmada Project.
- (2) Now whereas a proposal is made for acquisition of the above mentioned scheduled land for the purpose of Construction of Saurashtra Branch canal's Vallabhipur Branch Canal, Branch Minor of Mithapur Distri.(D-10) Chain 3257 to 3342 of Narmada Project. The bare minimum area of land to be acquired as per SCHEDULE for the project is H.0-17-85 Sq.Mtr. of Village : Jambu Taluka : Limbdi District : Surendranagar.
- (3) Now whereas it appears to the State Government that it is expedient to exempt in public interest to the area of H.0-17-85 Sq.Mtr. of land to be acquired for the above stated infrastructure project from the application of the provision of chapter II and III of the Act.
- (4) Now therefore in exercise of the powers conferred by section-10(A) of the Act instead by section-3 of the The Right to Fair Compensation and Transparency in land Acquisition Rehabilitation and Resettlement Act-2013 (Gujarat Amendment Act-2016) (Gujarat Act No 12 Of 2016) The Government Of Gujarat hereby exempt in public interest to the area of H.0-17-85 Sq.Mtr.land comprised in below mentioned SCHEDULE to be for Construction of Saurashtra Branch canal's Vallabhipur Branch Canal, Branch Minor of Mithapur Distri. (D-10) Chain 3257 to 3342 of Narmada Project from the application of the provision of chapter II and III of the Act.

II -:SCHEDULE:- (Separate attached here with)

SCHEDULE

199

Case No : 02 / 2017


Date : 18/7/2017


District: Surendranagar Taluka:Limbdi Village:Jambu

Block / Survey No.	Approximate area of the lands required (H.Are.Sq.M.)	Public Purpose for which the lands are needed
1877/Paiki/39	0-17-85	Under sardar Sarover Narmada Nigam Limited. The Construction of Saurashtra Branch canal's Vallabhipur Branch Canal, Branch Minor of Mithapur Distri.(D-10) Chain 3257 to 3342 of Narmada Project.

By Order and in the name of the Governor of Gujarat


Deputy Collector &
Special Land Acquisition Officer
Narmada Project
Surendranagar


Add. Collector
Narmada Project
Ahmedabad


Under Secretary (L.A)
Narmada, Water
Resources, Water Supply
& Kalpsar Department
Gandhinagar