

ગુજરાત સરકાર,
નર્મદા, જંબ સંપત્તિ, પાણી પુરવઠા અને કલ્પસર વિભાગ
સચિવાલય, ગાંધીનગર

જાહેરનામું

(જમીન સંપાદન પુનઃસ્થાપન અને પુર્નવસવાટમાં વાજબી વળતર અને પારદર્શિતા ^{નો} અધિકાર ~~નો~~
અધિનિયમ, ૨૦૧૩ (૨૦૧૩નો ૩૦ મો)

જિલ્લો:- કચ્છ

ક્રમાંક:જ.સં/૨૦૧૭/કચ્છ/૮૪/૧૪/મ

તા.૨૬/૦૭/૨૦૧૭

આ સાથેની અનુસૂચિમાં દર્શાવવામાં આવેલ જમીનોની જાહેર હેતુ માટે એટલે કે, નર્મદા યોજનાની કચ્છ બ્રાન્ચ કેનાલના એપ્રોચ રોડ ના બાંધકામ માટે જરૂર પડવાનો સંભવ છે એવું ગુજરાત સરકારને જણાય છે.

૧. તેથી જમીન સંપાદન પુનઃસ્થાપન અને પુર્નવસવાટમાં વાજબી વળતર અને પારદર્શિતા ^{નો} અધિકાર ~~નો~~ અધિનિયમ, ૨૦૧૩ (૨૦૧૩નો ૩૦મો) (જેનો આમાં હવે પછી "સદરહુ અધિનિયમ" તેમ ઉલ્લેખ કરવામાં આવેલ છે) તેની કલમ-૨(૧) અન્વયે ગુજરાત સરકાર આથી ઉક્ત જમીનો ઉપરોક્ત આંતરમાળખાકીય પ્રોજેક્ટના હેતુ માટે કાયદાનુસાર સંપાદન કરવાનો ઈરાદો જાહેર કરે છે.
૨. હવે જ્યારે ઉક્ત અનુસૂચિત જમીનમાં સૂચિત પ્રોજેક્ટ નર્મદા યોજનાની કચ્છ બ્રાન્ચ કેનાલના એપ્રોચ રોડ ના બાંધકામ માટે જમીન સંપાદન માટેની દરખાસ્ત રજૂ થયેલ છે, ત્યારે આ પ્રોજેક્ટ માટે સંપાદન કરવાની થતી ઉપરોક્ત ઓછામાં ઓછી જમીનનો અનુસૂચિ મુજબનો કુલ વિસ્તાર હે.૦૦-૨૨-૪૭ ચો.મી. છે અને કચ્છ જિલ્લાના રાપર તાલુકાના ગામ નંદાસરની હદમાં આવેલ છે.
૩. હવે જ્યારે ઉક્ત આંતરમાળખાકીય પ્રોજેક્ટ માટે સદરહુ સંપાદન કરવાની થતી ક્ષેત્રફળ હે.૦૦-૨૨-૪૭ ચો.મી. જમીનને સદરહુ અધિનિયમના પ્રકરણ-૨ અને ૩ની જોગવાઈઓની અમલવારીમાંથી મુક્તિ આપવાનું રાજ્ય સરકારને હિતમાં આવશ્યક જણાય છે.
૪. તેથી સદરહુ અધિનિયમની કલમ-૧૦(એ) (જમીન સંપાદન પુનઃસ્થાપન અને પુર્નવસવાટમાં વાજબી વળતર અને પારદર્શિતા અધિકાર નો અધિનિયમ, ૨૦૧૩ (ગુજરાત અધિનિયમ-૨૦૧૬) (૨૦૧૬નો ગુજરાત અધિનિયમ-૧૨ની કલમ-૩થી દાખલ કરેલ) થી મળેલ અધિકારો અન્વયે, રાજ્ય સરકાર આથી જાહેર હિતમાં નર્મદા યોજનાની કચ્છ બ્રાન્ચ કેનાલના એપ્રોચ રોડના બાંધકામ નહેરના આંતરમાળખાકીય પ્રોજેક્ટ માટે સંપાદન કરવાની થતી નીચે જણાવેલ અનુસૂચિમાં સમાવિષ્ટ થયેલ હે. ૦૦-૨૨-૪૭ ચો.મી. જમીનને "સદરહુ અધિનિયમ" ના પ્રકરણ-૨ અને ૩ની જોગવાઈઓની અમલવારીમાંથી મુક્તિ આપે છે.

:- અનુસૂચિ :- (આ સાથે સામેલ છે)

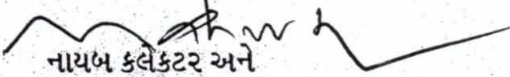
-:અનુસુચી:-


કેસ નંબર : ૨૬/૨૦૧૭
 તારીખ : ૩૦/૦૩/૨૦૧૭
 ૨૮/૦૭/૨૦૧૭

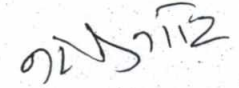
જિલ્લો:- કચ્છ તાલુકો:-રાપર, ગામ:- નંદાસર

બ્લોક નં.	જરૂરી જમીનોનું ક્ષેત્રફળ (હે.આરે.ચો.મી.)	જે માટે જમીનો જરૂરી હોય તે સાર્વજનિક હેતુ
૨૬૧ પૈકી ૨	૦૦-૨૨-૪૭	સરદાર સરોવર નર્મદા નિગમ લી. હસ્તકની
	૦૦-૨૨-૪૭	નર્મદા યોજનાની કચ્છ બ્રાન્ચ કેનાલના એપ્રોચ રોડ ના બાંધકામ માટે

ગુજરાતના રાજ્યપાલના હુકમથી અને તેમના નામે


 નાયબ કલેક્ટર અને
 ખાસ જમીન સંપાદન અધિકારી
 નર્મદા યોજના, એકમ-૧
 ભર્યાઉ-કચ્છ


 અધિક કલેક્ટર
 (નર્મદા) અમદાવાદ


 ઉપસચિવ (જ.સં.)
 નર્મદા, જળ સંપત્તિ, પાણી પુરવઠા
 અને કલ્પસર વિભાગ
 ગાંધીનગર

GOVERNMENT OF GUJARAT
Narmada, Water Resources, Water Supply & Kalpsar Department
Sachivalaya, Gandhinagar

Notification

(The Right to Fair Compensation and Transparency in Land Acquisition
 Rehabilitation and Resettlement Act-2013 (30 OF 2013))

District : Kachchh

No.LAQ/2017/KUTCH/84/14/M

Dt. 24/07/2017

Whereas it appears to the Government of Gujarat that, the land specified in the SCHEDULE annexed here to likely to be needed for public purpose viz, for the purpose of Construction of **“For Approach Road Of Kachchh Branch Canal Of Narmada Project.”**

- (1) Now there fore in exercise of the powers conferred By sub-section(i) of section 2 of “ The Right to Fair Compensation and Transparency in Land Acquisition Rehabilitation and Resettlement Act,2013(30 of 2013) (hereinafter referred to as “THE ACT”) it is hereby notified that the Government of Gujarat intends to acquire the said Land for the public purpose Construction of **“For Approach Road Of Kachchh Branch Canal Of Narmada Project.”**
- (2) (2) Now whereas proposal is made for acquisition of the above mentioned scheduled land for the propose of Construction **“For Approach Road Of Kachchh Branch Canal Of Narmada Project.”**. The bare minimum area of land to be acquire as per SCHEDULE for the project is H **00-22-47** Sq. mtr. of **Village Nandasar , Taluka: Rapar Distret: Kachchh.**
- (3) Now whereas it appears to the State Government that it is expedient to exempt in public interest to the area of H **00-22-47** Sq.mtr. of land to be acquire for the above stated infrastructure project from the application of the provision of chapter II and III of the Act.
- (4) Now therefore in exercise of the power conferred by section 10(A) of the Act instead by section-3 of the The Right to Fair Compensation and Transparency in Land Acquisition Rehabilitation and Resettlement Act-2013 (Gujarat Amendment Act-2016) (Gujarat Act No. 12 of 2016) The Government of Gujarat hereby exempt in public interest to the area of H **00-22-47** Sq.mtr. land comprised in below mentioned SCHEDULE to be for Construction of **“For Approach Road Of Kachchh Branch Canal Of Narmada Project.”** from the application of the provision of chapter II and III of the Act.

:-SCHEDULE:-

(Separate attached here with)

SCHEDULE

Case No: 26/2017

Date: ~~30/03/2017~~

28/07/2017

129

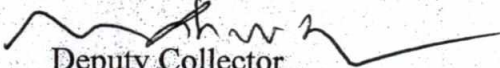
Dist: Kachchh


Taluka: Rapar

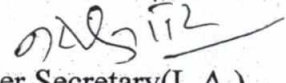
Village: Nandasar

Block/ Survey No	Approximate area of the land required (H.Are.Sq.M.)	Public purpose for which the lands are needed
261 P 2	00-22-47	Under Sardar Sarovar Narmada Nigam Limited. The Construction of <u>"For Approach Road Of Kachchh Branch Canal."</u>
	00-22-47	

By order and in the Name of Governor of Gujarat


Deputy Collector
Special Land Acquisition officer
Narmada Project unit-1
Bhachau-Kachchh


Add. Collector
Narmada Project
Ahmedabad


Under Secretary(L.A.)
Narmada, Water
Resources, Water Supply
& Kalpsar Department
Gandhinagar