

ગુજરાત સરકાર
નર્મદા, જળસંપત્તિ, પાણી પુરવઠા અને કલ્પસર વિભાગ
સચિવાલય, ગાંધીનગર
જાહેરનામું

જમીન સંપાદન પુનઃસ્થાપન અને પુનર્વસવાટમાં વાજબી વળતર અને પારદર્શિતાનો અધિકાર
અધિનિયમ-૨૦૧૩ (૨૦૧૩નો ૩૦મો)

જિલ્લો : કચ્છ

ક્રમાંક : જસં/ ૨૦૧૭/ કચ્છ/૮૩/૧૫/મ

તારીખ ૩૦/૧૨/ ૨૦૧૭

આ સાથેની અનુસૂચિમાં દર્શાવવામાં આવેલ જમીનોની જાહેર હેતુ માટે એટલે કે નર્મદા યોજનાની ગાગોદર સબ બ્રાન્ચ કેનાલમાંથી નીકળતી પલાંસવા ડિસ્ટ્રીબ્યુટરી નહેરના બાંધકામ માટે જરૂર પડવાનો સંભવ છે એવું ગુજરાત સરકારને જણાય છે.

- ૧) તેથી જમીનસંપાદન પુનઃસ્થાપન અને પુનર્વસવાટમાં વાજબી વળતર અને પારદર્શિતાનો અધિકાર અધિનિયમ-૨૦૧૩(૨૦૧૩ નો ૩૦મો)(જેનો આમાં હવે પછી "સદરહુ અધિનિયમ"તેમ ઉલ્લેખ કરવામાં આવેલ છે તે) ની કલમ-૨(૧) અન્વયે ગુજરાત સરકાર આથી ઉકત જમીનો ઉપરોક્ત આંતરમાળખાકીય પ્રોજેક્ટના જાહેર હેતુ માટે કાયદાનુસાર સંપાદન કરવાનો ઈરાદો જાહેર કરે છે.
- ૨) હવે જ્યારે ઉકત અનુસૂચિત જમીનમાં સૂચિત પ્રોજેક્ટ નર્મદા યોજનાની ગાગોદર સબ બ્રાન્ચ કેનાલમાંથી નીકળતી પલાંસવા ડિસ્ટ્રીબ્યુટરી નહેરના બાંધકામ માટે જમીન સંપાદન માટેની દરખાસ્ત રજુ થયેલ છે, ત્યારે આ પ્રોજેક્ટ માટે સંપાદન કરવાની થતી ઉપરોક્ત ઓછામાં ઓછી જમીનનો અનુસૂચિ મુજબનો કુલ વિસ્તાર હે.૦૦-૦૭-૩૫ચો.મી. છે અને તે કચ્છ જિલ્લાના રાપર તાલુકાના ગામ પલાંસવાની હદમાં આવેલ છે.
- ૩) હવે જ્યારે, ઉપરોક્ત આંતરમાળખાકીય પ્રોજેક્ટ માટે સદરહુ સંપાદન કરવાની થતી ક્ષેત્રફળ વિસ્તાર હે. ૦૦-૦૭-૩૫ચો.મી. જમીનને "સદરહુ અધિનિયમ"ના પ્રકરણ-૨ અને ૩ની જોગવાઈઓની અમલવારીમાંથી મુક્તિ આપવાનું રાજ્ય સરકારને જાહેર હિતમાં આવશ્યક જણાય છે.
- ૪) તેથી " સદરહુ અધિનિયમ"ની કલમ-૧૦(એ) (જમીન સંપાદન પુનઃસ્થાપન અને પુનર્વસવાટમાં વાજબી વળતર અને પારદર્શિતાનો અધિકાર અધિનિયમ-૨૦૧૩)(ગુજરાત સુધારા અધિનિયમ-૨૦૧૬) (૨૦૧૬નો ગુજરાત અધિનિયમ નં.૧૨ ની કલમ-૩થી દાખલ કરેલ)થી મળેલ અધિકારો અન્વયે રાજ્ય સરકાર આથી જાહેર હિતમાં નર્મદા યોજનાની ગાગોદર સબ બ્રાન્ચ કેનાલમાંથી નીકળતી પલાંસવા ડિસ્ટ્રીબ્યુટરી નહેરના આંતરમાળખાકીય પ્રોજેક્ટ માટે સંપાદન કરવાની થતી નીચે જણાવેલ અનુસૂચિમાં સમાવિષ્ટ થયેલ ક્ષેત્રફળ વિસ્તાર હે ૦૦-૦૭-૩૫ચો.મી. જમીનને "સદરહુ અધિનિયમ"ના પ્રકરણ-૨ અને ૩ ની જોગવાઈઓની અમલવારીમાંથી મુક્તિ આપે છે.

- અનુસૂચિ - (આ સાથે સામેલ છે)

-: અનુસૂચિ :-

કેસ નંબર : ૩૪/૨૦૧૭

તારીખ : ૩૦/૧૨/૨૦૧૭

જિલ્લો : કચ્છ

તાલુકો : રાપર

મોજે : પલાંસવા

બ્લોક નંબર / સર્વે નંબર	જરૂરી જમીનોનું ક્ષેત્રફળ (હે.આરે.ચો.મી.)	જે જાહેર હેતુ માટે જમીનની જરૂર છે તે જાહેર હેતુ
૧૦૦ ૯૫/૩ ૯૫/૨	૦૦.૦૧.૮૫ ૦૦.૦૦.૩૪ ૦૦.૦૫.૧૬	સરદાર સરોવર નર્મદા નિગમ લી.ઇસ્તકની નર્મદા યોજનાની ગાગોદર સબ બ્રાન્ચ કેનાલમાંથી નીકળતી પલાંસવા ડિસ્ટ્રીબ્યુટરી નહેરના બાંધકામ માટે
૩	૦૦.૦૭.૩૫	

ગુજરાતના રાજ્યપાલશ્રીના હુકમથી અને તેમના નામે,




ઉપસચિવ (જ.સં.)

નર્મદા, જળસંપત્તિ, પાણી પુરવઠા અને

કલ્પસર વિભાગ

ગાંધીનગર

O/C



27

Government Of Gujarat
Narmada, Water Resources, Water Supply & Kalpsar Department
Sachivalaya, Gandhinagar
Notification

**(The Right to Fair Compensation and Transparency in Land Acquisition
Rehabilitation and Resettlement Act-2013(30 OF 2013))**

District : KACHCHH

NO: LAQ/2017/Kachchh/83/15/M

Dt. 30/12/2017

Where it appears to the Government of Gujarat that the land specified in the SCHEDULE annexed here to likely to be needed for public purpose viz for the purpose of Construction for Palasva Distributary of Gagodar Sub Branch Canal of Narmada Project.

- (1) Now therefore in exercise of the powers conferred by sub-section (i) Of section-2 Of the The Right to Fair Compensation and Transparency in Land Acquisition Rehabilitation and Resettlement Act-2013(30 OF 2013) (here in after referred to as "THE ACT") it is hereby notified that the Government Of Gujarat intends to acquire the said Land for the public purpose of Construction for Palasva Distributary of Gagodar Sub Branch Canal of Narmada Project.
- (2) Now whereas a proposal is made for acquisition of the above mentioned scheduled land for the purpose of Construction for Palasva Distributary of Gagodar Sub Branch Canal of Narmada Project. The bare minimum area of land to be acquired as per SCHEDULE for the project is H 00.07.35 Sq.mtr. of Village Palasva, Taluka : Rapar District : Kachchh
- (3) Now whereas it appears to the State Government that it is expedient to exempt in public interest to the area of H.00.07.35 Sq.mtr. of land to be acquired for the above stated infrastructure project from the application of the provision of chapter II and III of the Act.
- (4) Now therefore in exercise of the power conferred by section 10(A) of the Act instead by section-3 of the The Right to Fair Compensation and Transparency in Land Acquisition Rehabilitation and Resettlement Act-2013 (Gujarat Amendment Act-2016) (Gujarat Act No. 12 Of 2016) The Government of Gujarat hereby exempt in public interest to the area of H 00.07.35 Sq.mtr. land comprised in below mentioned SCHEDULE to be for Construction for Palasva Distributary of Gagodar Sub Branch Canal of Narmada Project from the application of the provision of chapter II and III of the Act.

-: SCHEDULE :-

(Separate attached here with)

SCHEDULE

Case No : 34/2017

Date 30/12/2017


District : Kachchh


Taluka : Rapar

Village : Palasva

Block / Survey No.	Approximate area of the lands required (H.Are.Sq.M.)	Public purpose for which the lands are required
100 95/3 95/2	00.01.85 00.00.34 00.05.16	Under Sardar Sarovar Narmada Nigam Limited The Construcion for Palasva Distributory of Gagodar Sub Branch Canal of Narmada Project.
3	00.07.35	

By Order and in the name of Governor of Gujarat,


 Under Secretary (L.A.)
 Narmada, Water Resources, Water
 Supply & Kalpsar Department
 Gandhinagar

O/C

 30/12/2017